



ПРИМОРСКИЙ КРАЕВОЙ СОВЕТ НАРОДНЫХ ДЕПУТАТОВ
Исполнительный комитет

Р Е Ш Е Н И Е

19.07.90

г. Владивосток

№ 243

Об организации государ-
ственного заповедника
"Ханкайский"

Рассмотрев предложения Приморского краевого комитета по охране природы, решения Ханкайского, Хорольского, Черниговского, Спасского и Кировского райисполкомов и материалы проектно-изыскательской группы Госкомприроды РСФСР об организации государственного заповедника "Ханкайский", согласованные с заинтересованными организациями, управлениями, ведомствами и научными учреждениями, и в целях улучшения охраны природы края, сохранения и изучения в естественном состоянии уникальных природных комплексов-водно-болотных угодий, исполнительный комитет краевого Совета народных депутатов

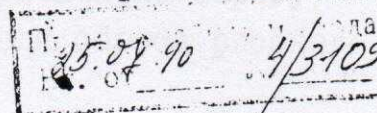
Р Е Ш И Л:

1. Просить Совет Министров РСФСР организовать государственный заповедник "Ханкайский" на землях Ханкайского, Хорольского, Черниговского, Спасского и Кировского районов в границах, согласно приложению I;

- закрепить за ним территорию государственного земельного запаса, совхозов и колхозов площадью 37 989 га, согласно приложению 2;

2. Создать особую охранную зону с ограниченным режимом хозяйственного использования, где разрешены только поверхностная мелиорация (без осушения), сенокосение и пастьба скота без пастушьих собак, площадью 34 803 га, в границах согласно приложению 3.

3. Создать охранную зону специального назначения площадью 2 600 га, с режимом и в границах согласно приложению 4.



4. Установить вдоль границ заповедника и особой охранной зоны охранную (буферную) зону общего назначения общей площадью 36 340 га в том числе акватории - 23 820 га с режимом и в границах, согласно приложению 5.

5. Центральную усадьбу государственного заповедника создать в г. Спасск-Дальний.

Председатель
исполнительного комитета

В.С. Кузнецов



Управляющий делами
исполнительного комитета

А.Г. Дегтярёв

Приложение I
к решению крайисполкома
от 19.07.90 1990 г. № 243

О П И С А Н И Е Г Р А Н И Ц

государственного заповедника "Ханкайский" в
Ханкайском, Хорольском, Черниговском,
Спасском и Кировском районе

I. "Сосновый участок" включает остров Сосновый и часть территории землепользования совхоза "Авангард".

Северная граница проходит от оконечности дамбы обвалования (250 м севернее бухты Тихой) в 200 м параллельно берегу озера Ханка на восток на расстоянии 700 м, затем поворот на северо-восток по прямой до берега озера Ханка и далее по берегу озера Ханка до северо-восточной оконечности полуострова - в 500 м напротив острова Сосновый;

Восточная и юго-восточная граница - от северо-восточной оконечности полуострова (в 500 м напротив острова Сосновый) по берегу озера Ханка до точки в 2-х км к востоку от устья реки Комиссаровки включая залив Малый Ханкайчик и бухту Тихая;

Западная граница - от точки на побережье озера Ханка в 2-х км к востоку от устья реки Комиссаровка по суходольной гриве длиной 1,5 км до дамбы обвалования в районе осушительного канала напротив залива Малый Ханкайчик бухты Тихой, затем по дамбе обвалования до её оконечности (250 м севернее бухты Тихой).

2. "Мельгуновский" участок включает остров Васильевский и часть территории землепользования совхоза "Новодевичанский".

Северная и западная граница проходит от точки на правом берегу р. Мельгуновка в 200 м от дамбы обвалования (в 4 км северо-восточнее с. Старая Девица) по административной границе с Ханкайским районом проходящей по р. Мельгуновка до её устья;

Восточная граница - от устья р. Мельгуновка по берегу озера Ханка до точки напротив распределителя сброса рисового поля Р-1-6;

Южная граница - от точки расположенной на побережье озера Ханка напротив распределителя сброса рисового поля Р-1-6 проходит параллельно в 200 м от дамбы обвалования до р. Мельгуновка (4 км северо-восточнее с. Старая Девица).

3. "Речной участок".

Северная граница проходит от западной оконечности мыса Спасский берегом по урезу воды озера Ханка на расстояние 8 км затем поворачивает на восток по Суходольной гриве до точки в 3-х км от канала Красиловской осушительной системы;

Восточная граница - от точки в 3-х км от канала Красиловской осушительной системы по суходольной гриве колхоза "Путь к коммунизму" до озера Крылова, затем по административной границе между Спасским и Черниговским районами протяжённостью 1 км до поворота на юго-восток и далее по прямой восточнее безымянной старицы до точки в 100 м от старицы южнее озера Широкое;

Южная граница - от точки в 100 м южнее старицы, южнее озера Широкое, по прямой до р. Илистая;

Западная граница - от данной точки по р. Илистая до её устья, затем по левой береговой линии приустьевых озёр реки Илистая до восточной оконечности мыса Лузанова сопка и далее по прямой до западной оконечности мыса Спасский.

4. "Журавлиный участок" - состоит из территории в районе озера Лебединое и в районе реки Сунгач.

В районе озера Лебединое.

Северная граница - проходит от озера Ханка - устья реки Гнилая, по реке Гнилая до точки в 1,5 км. от озера Ханка;

Восточная граница - от р. Гнилая (в 1,5 км от озера Ханка) вдоль границ с земельным участком Министерства обороны СССР до точки в 1 км к западу от северо-западного угла каналов совхоза "Новосельский", затем на восток до рисовой системы на запад по сбросному каналу до старого канала, идущего к озеру Ханка, по этому каналу на расстоянии 1 км от рисовой системы и далее поворот на юго-запад на расстоянии 1 км параллельно сбросному коллектору рисовой системы до старого канала;

Южная граница - по старому руслу канала, отходящего от ПБОС, в районе Р-4 до берега озера Ханка;

Западная граница - от старого русла канала по урезу береговой линии озера Ханка на север до устья р.Гнилая.

В районе реки Сунгач.

Северная граница - начинается от истока реки Сунгач и проходит по государственной границе СССР и КНР по р.Сунгач, до впадения р.Белой.

Восточная граница - от р.Сунгач вверх по р.Белой до дамбы коллектора.

Южная граница - от дамбы коллектора на запад, по дамбе Зеленодольского коллектора до моста через реку Малый Сунгач, затем по дороге к озеру Ханка до моста через подводящий канал и далее по подводящему каналу (по форвату) с выходом к озеру Ханка;

Западная граница - от подводящего канала по береговой линии озера Ханка к истокам реки Сунгач.

5. Участок "Чертово болото"

Северная граница - проходит от р.Сунгач по административной границе между Кировским и Лесозаводским районами до условной точки в 100 м от полотна железной дороги Уссурийского отделения ДВЖД.

Восточная граница - от административной границы с Лесозаводским районом по линии в 100 м вдоль железной дороги до точки напротив пахотного поля, далее по суходольной гриве вдоль пахотного поля до отметки высоты сопки Змеиная;

Южная граница - от отметки сопка Змеиная по прямой через гору Черемшова сопка на расстоянии 1,5 км до участка особой охранной зоны № 3 Кировского района, затем на север 2,5 км до группы озер и болота, 2 км на запад и на юг 1,5 км через Птичьи озера до прямой через высоту сопка Змеиная и гору Черемшова сопка, далее на запад 2 км по этой прямой и строго на север 1,5 км до торфяных болот на северо-востоке участка

особой охранной зоны № 2 Кировского района по юго-западной окраине торфяных болот, затем на запад по прямой 2 км и далее на юг 2 км до проволочного ограждения погранзоны и далее на юг вдоль этого проволочного ограждения, осушительного канала участка № I особой охранной зоны Кировского района и полевых выделов до пересечения с полевой дорогой в 0,5 км севернее р.Шмаковка, по суходольной гриве на северо-запад на расстоянии 2,5 км и на восток на 3,5 км до проволочного ограждения погранзоны и далее вдоль этого проволочного ограждения до р.Белой;

Западная граница от проволочного ограждения погранзоны на север по р.Белой до её впадения в р.Сунгач, затем по государственной границе СССР и КНР, проходящей по р.Сунгач до административной границы с Лесозаводским районом.

Управляющий делами

исполнительного комитета



А.Г.Дегтярев

Приложение 2
к решению крайисполкома
от 19.07.90 1990 г. № 243

Э К С П Л И К А Ц И Я З Е М Е Л Ь
государственного заповедника "Ханкайский"
в Приморском крае

Общая площадь заповедника	- 37989 га	(100,0%)
в том числе:		
Лес	- 366 га	(1,0%)
кустарник	- 1248 га	(3,3%)
сенокосы	- 2400 га	(6,3%)
пастбища	- 3158 га	(8,3%)
болота	- 24144 га	(63,6%)
под водой	- 884 га	(2,3%)
акватория озера Ханка и приустьевых озер	- 5690 га	(15,0%)
под дорогами	- 2 га	(-0%)
пески и прочие	- 97 га	(0,2%)
		территории заповедника

Управляющий делами
исполнительного комитета *А.Г. Дегтярев* А.Г. Дегтярев

Приложение 3
к решению крайисполкома
от 19.07.90 1990 г. № 243

✓ О П И С А Н И Е Г Р А Н И Ц

территории особой охранной зоны государственного заповедника "Ханкайский" на общей площади 34803 га.

"Сосновый" участок заповедника

- Участок особой охранной зоны в границах:

Северо-западная граница проходит от южной оконечности дамбы обвалования реки Комиссаровка по дамбе сбросного канала Троицкой осушительной системы до осушительного канала напротив залива Малый Ханкайчик Бухты Тихой;

Западная граница от осушительного канала напротив залива Малый Ханкайчик Бухты Тихой (250 м севернее залива) по сухо-дольной гриве на расстояние 1,5 км вдоль границы заповедника до озера Ханка;

Юго-восточная граница - от суходольной гривы по береговой линии озера Ханка до устья р.Комиссаровка;

Южная граница - от устья р.Комиссаровка по реке до места соединяющего по прямой с южной оконечностью дамбы обвалования.

- Участок особой охранной зоны в границах:

Северо-западная граница проходит от точки оконечности дамбы обвалования Троицкой осушительной системы по прямой до берега озера Ханка;

Восточная граница - от данной точки по береговой линии озера Ханка на расстояние 1 км;

Юго-восточная граница от озера Ханка на юго-запад по прямой соединяющей с оконечностью дамбы обвалования Троицкой осушительной системы.

"Мельгуновский" участок заповедника:

-Участок особой охранной зоны в границах:

Северная граница проходит от брода в месте пересечения дорогой Стародевица-Владими́ро-Петровка реки Мельгуновка по реке Мельгуновка до границы с заповедником;

Восточная граница - от реки Мельгуновка по границе с заповедником до точки напротив распределителя Р-6, затем по урезу воды озера Ханка до точки напротив распределителя Р-4;

Южная граница - от точки на берегу озера Ханка напротив распределителя Р-4 по прямой на запад на расстоянии 250 м до дамбы обвалования, затем по этой дамбе обвалования на север и запад по дороге Стародевица-Владими́ро-Петровка;

Западная граница - от дамбы обвалования по дороге Стародевица-Владими́ро-Петровка до брода на реке Мельгуновка.

Речной участок заповедника

-Участок особой охранной зоны в границах:

Северная граница проходит от устья бывшей реки Рисовка ныне подводющего Сиваковского канала по урезу озера Ханка до устья р.Илистая;

Восточная граница - от устья р.Илистая по этой реке до слияния рек Илистая-1 и Илистая-2;

Южная граница - от слияния рек Илистая-1 и Илистая-2 по прямой на запад 600 м до дамбы обвалования и далее по дамбе обвалования до подводющего Сиваковского канала;

Западная граница - от дамбы обвалования вдоль подводющего Сиваковского канала до устья бывшей реки Рисовка-озера Ханка.

-Участок особой охранной зоны в границах:

Северная граница - проходит от озера Ханка по каналу до озера Луповое включая последнее;

Восточная граница - от озера Луповое по прямой до дороге на Спасск-Дальний, до шлюза через дорогу, затем по суходольной гриве до точки в 3-х км от оз.Гнилой угол, затем поворот к бывшему селу Красиловка и далее поворот на юг по Красиловскому водоприёмнику до административной границы с Черниговским районом;

Южная граница - по административной границе с Черниговским районом, до озера Крылова, затем поворот по продольным гривам колхоза "Путь к коммунизму", и далее поворот на северо-запад по поперечной гриве до озера Ханка, в 8 км от оконечности мыса Спасского;

Западная граница - от точки в 8 км от оконечности мыса Спасского по урезу воды озера Ханка на северо-восток на расстояние 3 км, затем поворот на юго-восток и параллельно озеру Ханка в 500 м от берега на северо-восток на расстояние 6 км, до дороги на Спасск-Дальний, поворот по дороге до озера Ханка и далее на северо-восток по урезу воды до канала ведущего к озеру Луповое.

"Журавлиный" участок заповедника

-Участок особой охранной зоны на землях совхоза "Новосельский" в границах:

Северная граница проходит от озера Ханка по каналу, идущему от Р-4 до точки в 1 км от рисовой системы, затем поворот на север в 1 км параллельно рисовой системе до последнего канала и далее поворот на восток по каналу на угол рисовой системы;

Восточная граница - от угла рисовой системы по сбросному коллектору правобережной оросительной системы, с поворотом на запад, напротив распределителя Р-2 правобережной рисовой системы;

Южная граница - от распределителя Р-2 правобережной рисовой системы по каналу на расстояние 1,5 км, затем поворот на юг по каналу на расстояние 700 м и далее поворот на запад по каналу до озера Ханка;

Западная граница - от канала на север по урезу воды озера Ханка на расстояние 3,0 км до канала идущего от распределителя Р-4.

-Участок особой охранной зоны на землях Александровского совхоза в границах:

Северная граница - проходит от озера Ханка по подводящему каналу, подающему воду на рисовую систему и далее на юго-восток по этому каналу до шлюзов (моста).

• Восточная граница - от шлюзов (моста) на юг и юго-восток по подъездной дороге к мосту через р.Малый Сунгач, затем поворот на юг по левой дамбе Александровского водоприёмника на расстояние 5,3 км до точки напротив юго-западного угла рисовой системы, затем поворот на запад на расстояние 2 км до северо-восточного угла земельного участка Министерства Обороны СССР и далее строго на юг на расстояние 13,5 км до юго-восточного угла земельного участка;

Южная граница - от юго-восточного угла земельного участка Министерства Обороны СССР строго на запад на расстояние 11,0 : до рисовой системы, затем в северо-западном направлении на расстояние 3-х км до точки в 1 км к западу от северо-западного угла каналов совхоза "Новосельский";

Западная граница - от точки в 1 км к западу от северо-западного угла каналов совхоза "Новосельский" на север по границе с заповедником до р.Гнилая, затем по р.Гнилая до её устья и далее по урезу воды озера Ханка в северо-восточном направлении до подводящего канала, подающего воду на рисовую систему.

Участок заповедника "Чертово болото"

-Участок особой охранной зоны в границах:

Северо-восточная и восточная граница проходит от места пересечения осушительного канала и проволочного ограждения погранзоны вдоль этого проволочного ограждения на расстояние 5 км до суходольной гривы;

Южная граница - от проволочного ограждения погранзоны по суходольной гриве на запад 3,5 км и юго-восток 2,5 км до пересечения полевых выделов с полевой дорогой в 0,5 км севернее р.Шмаковка;

Западная граница - от места пересечения полевых выделов с полевой дорогой в 0,5 км севернее р.Шмаковка, вдоль этих выделов и осушительного канала на расстоянии 7,5 км до места пересечения осушительного канала с проволочным ограждением погранзоны.

- Участок особой охранной зоны в границах:

Западная граница проходит от летнего лагеря и проволочного ограждения погранзоны (севернее сопки Орлиная) на север на расстоянии 2 км;

Северная граница - от данной точки на восток 2 км до торфяных болот на северо-восток, затем по юго-западной окраине торфяных болот до южной окраины этих болот;

Восточная граница - от южной окраины торфяных болот на юг 1,5 км до прямой отметки высоты сопки Змеиная через гору Черемшова сопка;

Южная граница - от данной точки пересечения на запад 3 км по прямой отметки высоты сопки Змеиная через гору Черемшова сопка до летнего лагеря и проволочного ограждения (севернее сопки Орлиная).

- Участок особой охранной зоны в границах:

Западная граница проходит от Птичьих озёр на север 2,5 км до группы озёр;

Северная граница - от группы озёр на восток 2,0 км до группы озёр и болот;

Восточная граница - от группы озёр и болот на юг 2,5 км, восточнее берега озера Корейские до прямой отметки высоты сопки Змеиная через гору Черемшова сопка;

Южная граница - от места пересечения прямой восточнее озера Корейские и прямой отметки высоты сопка Змеиная через гору Черемшова сопка по последней прямой на запад на расстоянии 2 км до Птичьих озёр.

Управляющий делами
исполнительного комитета

А. Г. Дегтярев

А. Г. Дегтярев

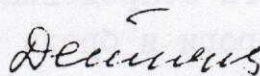
Приложение 4
к решению крайисполкома
от 19.07.90 1990г. № 243

О П И С А Н И Е Г Р А Н И Ц
территории охранной зоны специального назначения
государственного заповедника "Ханкайский"

Охранная зона специального назначения расположена в хозяйствах Спасского района на площади 2600 га. Границы её проходят вдоль реки Спассовка шириной I км (по 500 м от берегов реки) от стока очистных сооружений г. Спасска-Дальнего до плотины зарегулирования (насосная второго подъема) перед селом Новосельское, включая Гайворонскую сопку; вдоль реки Одарки от железнодорожного моста до её устья.

Режим охранной зоны специального назначения предусматривает запрещение складирования удобрений, ядохимикатов, применения сельхозавиации, разработку гравия, камня, вырубку деревьев, кустарников, устройство свалок, гаражей, мойку машин.

Управляющий делами
исполнительного комитета



А.Г. Дегтярев

Приложение 5

к решению крайисполкома

от 19.07.90 1990г. № 243

О П И С А Н И Е Г Р А Н И Ц

территории охранной зоны общего назначения государственного заповедника "Ханкайский" на площади 36340 га

"Сосновый" участок заповедника

- Участок охранной зоны начинается от р. Комиссаровка и граница его проходит на расстоянии I км от сухопутной границы заповедника и его участков особой охранной зоны до озера Ханка, затем по I км акватории включая остров Сосновый до устья реки Комиссаровка.

Мельгуновский участок заповедника

- Участок охранной зоны начинается от подводющего Сиваковского канала (бывшей реки Рисовка) и проходит по дамбе обвалования вдоль побережья озера Ханка до моста через сбросной канал напротив распределителя Р-4, затем на расстоянии I км вдоль правобережной дамбы обвалования р. Мельгуновка до дороги Стародевица-Владими́ро-Петровка и далее в I км от этой дороги и брода через р. Мельгуновка до левобережной дамбы обвалования р. Мельгуновка и далее по этой дамбе до второго ерика и по нему до уреза воды озера Ханка, далее в I км от берега озера Ханка в юго-восточном направлении вдоль полуострова Калугин, вокруг острова Васильевский и далее вдоль побережья до точки в I км напротив устья подводющего Сиваковского канала (бывшей реки Рисовка).

"Речной" участок заповедника

- Участок охранной зоны начинается от оз. Луповое и по каналу проходит в восточном направлении до суходольных пахотных земель совхоза "Евгеньевский" затем в южном направлении по дороге по границе суходольных пахотных земель до бывшего села Красилровка, южная и западная границы примыкают к особой охранной зоне.

-Участок охранной зоны шириной 500 м начинается от дороги на Спасск-Дальний, протягивается на 6 км вдоль побережья оз.Ханка в сторону мыса Спасского.

-Участок охранной зоны в Черниговском районе шириной 1 км начинается в 4,5 км от оз.Крылова, проходит вдоль периметра участка заповедника до р.Илистой.

-Участок охранной зоны в Хорольском районе начинается с берега р.Илистая-1 в одном км выше её устья и идет по прямой на запад до дамбы обвалования, далее на расстоянии 1 км вдоль дамбы до подводющего Сиваковского канала, далее до дамбы обвалования вдоль побережья оз.Ханка.

-Участок охранной зоны акватории начинается в 1 км от устья подводющего Сиваковского канала (бывшая р.Рисовка) и проходит по прямой до точки в 1 км от западной оконечности сопки Лузанова, затем по прямой до точки в 1 км от мыса Спасского и далее по прямой до точки в 1 км от устья канала проходящего на оз.Луповое.

"Журавлиный" участок заповедника

-Участок охранной зоны начинается с севера от р.Белой в 1 км от границы заповедника и идет на юго-запад параллельно в 1 км от Зеленодольского коллектора до Александровского водоприемника, далее поворот на юг по правой дамбе Александровского водоприёмника до южной стороны рисовой системы, далее поворот на восток по подводящему каналу рисовой системы, до сбросного канала осушительной системы.

Полевой севооборот совхоза "Зеленодольский" далее поворот на юг по сбросному каналу Полевого севооборота до сбросного канала Александро-Сташевской осушительной системы, далее поворот на запад по этому каналу до Александровского водоприёмника, далее поворот на юг по левой дамбе Александровского водоприемника до Веселовского сбросного канала Александровской осушительной системы, далее на юго-запад по Веселовскому каналу до Сосновских дамб, далее поворот на северо-запад по правой Сосновской дамбе до границ земельного участка Министерства Обороны СССР.

-Участок охранной зоны на землях совхоза "Новосельский" идет по дамбе коллектора правобережной оросительной системы от распределителя Р-2 до р.Спассовка, далее вниз по речке до озера Ханка.

-Участок охранной зоны акватории начинается в I км от устья р.Спассовка и проходит в северном и северо-восточном направлении на расстоянии I км от уреза воды озера Ханка до точки в I км от устья р.Сунгач.

Участок заповедника "Чёртово болото"

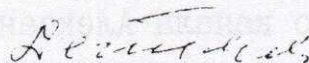
- Участок охранной зоны начинается в 100 м от железной дороги Уссурийского отделения ДВЖД и проходит в I км от границы заповедника и участков особых охранных зон до р.Белая.

На территории охранной зоны общего назначения запрещается:

беспривязное содержание собак на животноводческих стойках и полевых станах; производство всех видов промысловой и спортивной охоты; нахождение с оружием, орудиями лова животных, за исключением службы охраны заповедника; выжигание растительности;

На акватории охранной зоны общего назначения допускается: любительский лов рыбы удочкой летом с берега и лодок без применения моторов, зимой - подлёдный, в сроки и местах согласованных с администрацией заповедника; промышленный лов рыбы рыбокомбинатом "Ханкайский" до (включая) 1992 г., после чего режим и границы акватории охранной зоны будут пересмотрены.

Управляющий делами
исполнительного комитета



А.Г.Дегтярев

ЛИСТ СОСТАВЛЕНИЯ

Проект постановления (подраздел) районского

Уполномоченного органа местного самоуправления

№ _____ от _____ г.

Итого: _____

Подпись: _____



Заместитель директора

по общим вопросам

ФГБУ «Государственный

заповедник «Ханкайский»

И.Н. Федун

КОПИЯ ВЕРНА
Дата: _____
листа(ов).