



АДМИНИСТРАЦИЯ ПРИМОРСКОГО КРАЯ
ПОСТАНОВЛЕНИЕ

25 июня 2004 г.

г. Владивосток


№ 164

**О границах государственного природного заповедника
«Ханкайский», его охранных зон
и водно-болотного угодья «Озеро Ханка»**

В соответствии с Федеральным законом от 14 марта 1995 года № 33-ФЗ «Об особо охраняемых природных территориях» и во исполнение постановлений Правительства Российской Федерации от 13 сентября 1994 года № 1050 «О мерах по обеспечению выполнения обязательств Российской Стороны, вытекающих из Конвенций о водно-болотных угодьях, имеющих международное значение главным образом в качестве местообитаний водоплавающих птиц, от 2 февраля 1971 г.» и от 17 ноября 2000 года № 865 «О расширении территории государственного природного заповедника «Ханкайский», постановления Администрации Приморского края от 14 апреля 1995 года № 191 «О водно-болотном угодье озера Ханка» и постановления Губернатора Приморского края от 29 апреля 1999 года № 185 «О границах водно-болотного угодья озера Ханка, государственного природного заповедника Ханкайский и его охранных зон», Администрация Приморского края

ПОСТАНОВЛЯЕТ:

1. Согласиться с предложением Главного управления природных ресурсов и охраны окружающей среды МПР России по Приморскому краю по увеличению территории государственного природного заповедника «Ханкайский» за счет заболоченных земель в пределах Лесозаводского района общей площадью 5520,1 га, согласно приложению № 1.



2. Создать охранную зону общего назначения государственного природного заповедника «Ханкайский» в пределах Лесозаводского района общей площадью 3066,6 га (приложения № 2, 3).

3. Установить режим охранной зоны общего назначения в пределах Лесозаводского района (приложение № 4).

4. Установить границу водно-болотного угодья «Озера Ханка» в пределах Лесозаводского и Ханкайского районов по внешней границе охранной зоны государственного природного заповедника «Ханкайский».

5. Рекомендовать Главному управлению природных ресурсов и охраны окружающей среды МПР России по Приморскому краю (Шастун) и администрации государственного природного заповедника «Ханкайский» (Сушицкий) направить необходимые материалы в Министерство природных ресурсов Российской Федерации для отнесения территории, указанной в пункте 1 настоящего постановления, к объектам федеральной собственности и подготовки соответствующего постановления Правительства Российской Федерации.

6. Рекомендовать администрации государственного природного заповедника «Ханкайский» (Сушицкий):

6.1. Обеспечить осуществление заповедного режима и режима охранной зоны на указанных территориях.

6.2. Обозначить границу заповедника и его охранной зоны знаками.

7. Контроль за исполнением настоящего постановления возложить на вице-губернатора Приморского края С.А. Передрия

Губернатор края
Глава Администрации
Приморского края



[Handwritten signature]

С. М. Дарькин

Приложение №1

к постановлению

Администрации Приморского края
от 25 июня 2004 г. № 164

Описание границ
заповедной зоны государственного природного заповедника "Ханкайский"
в пределах Лесозаводского района

Описание границ присоединяемого участка заповедной зоны государственного природного заповедника "Ханкайский" в пределах Лесозаводского района проведено на основании топографической карты масштаба 1:100 000 и землеустроительной карты М 1:25 000.

Рассматриваемая территория представляет собой заболоченную местность без видимых ориентиров и поэтому граница проведена по искусственным рубежам и водотокам.

От точки, расположенной на правом берегу реки Черной у ее устья, граница идет по правому берегу реки вверх по течению в юго-юго-восточном и южном направлениях до точки выхода к реке Кабаргинского канала. Далее - по северному берегу канала в юго-восточном направлении 2900 м до его пересечения с линией инженерных сооружений (контрольно-следовая полоса). Затем - по линии инженерных сооружений на запад (аз. 270°) 1050 м до поворота линии инженерных сооружений на юг. Далее - по этой линии на юг (аз 180°) 8,5 км до административной границы между Лесозаводским и Кировским районами. От этой точки граница участка заповедной зоны идет в западном направлении 750 м до пересечения с рекой Черной и продолжается далее по административной границе (5,5 км) до государственной границы. От этой точки граница заповедной зоны идет вдоль государственной границы по реке Сунгача до устья реки Черной (исходная точка).

Общая площадь участка - 5520, 1 га.

Заместитель начальника
ГУПР по Приморскому краю

Б. В. Цой.

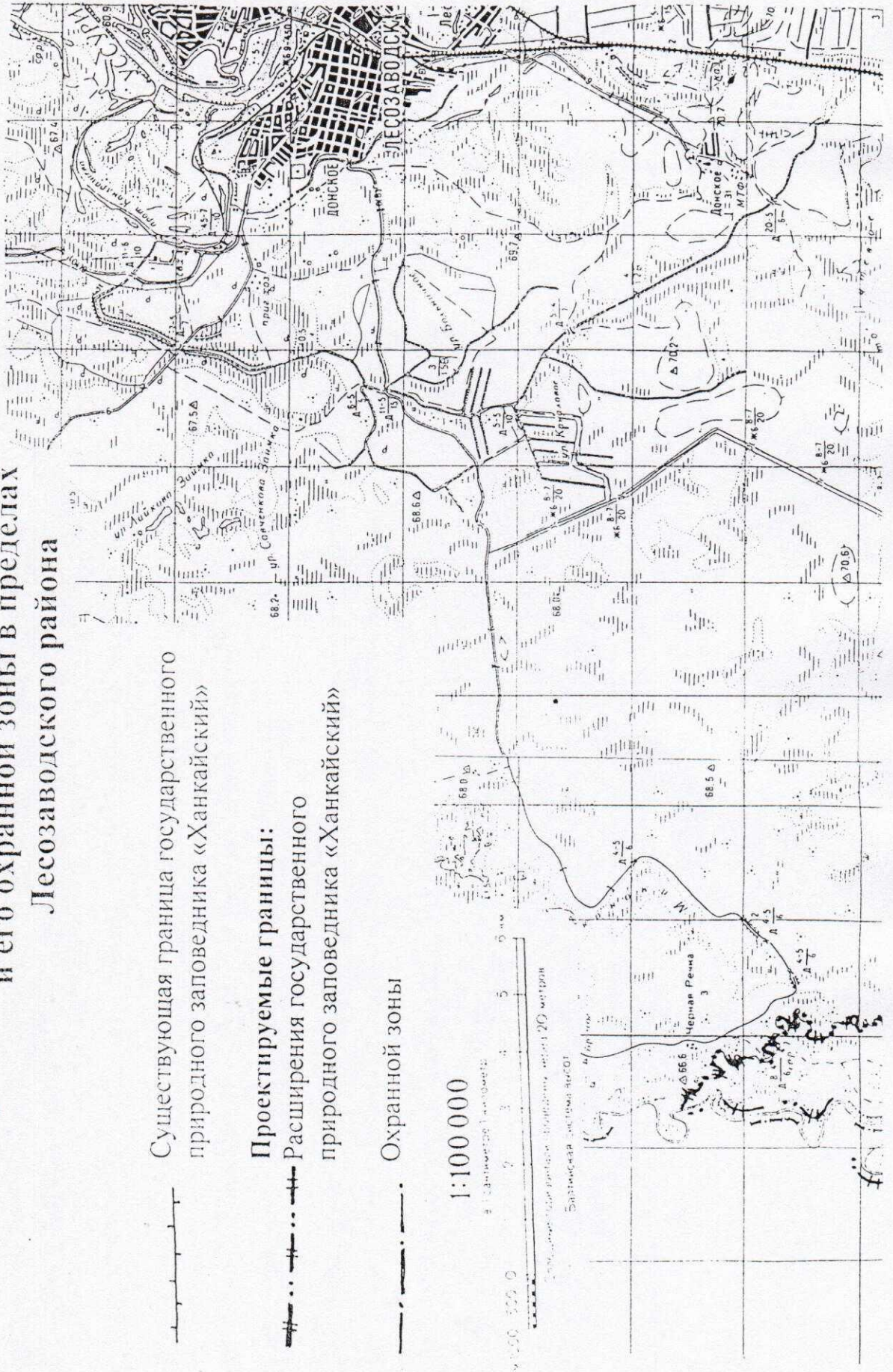
Границы государственного природного заповедника «Ханкайский» и его охранной зоны в пределах Лесозаводского района

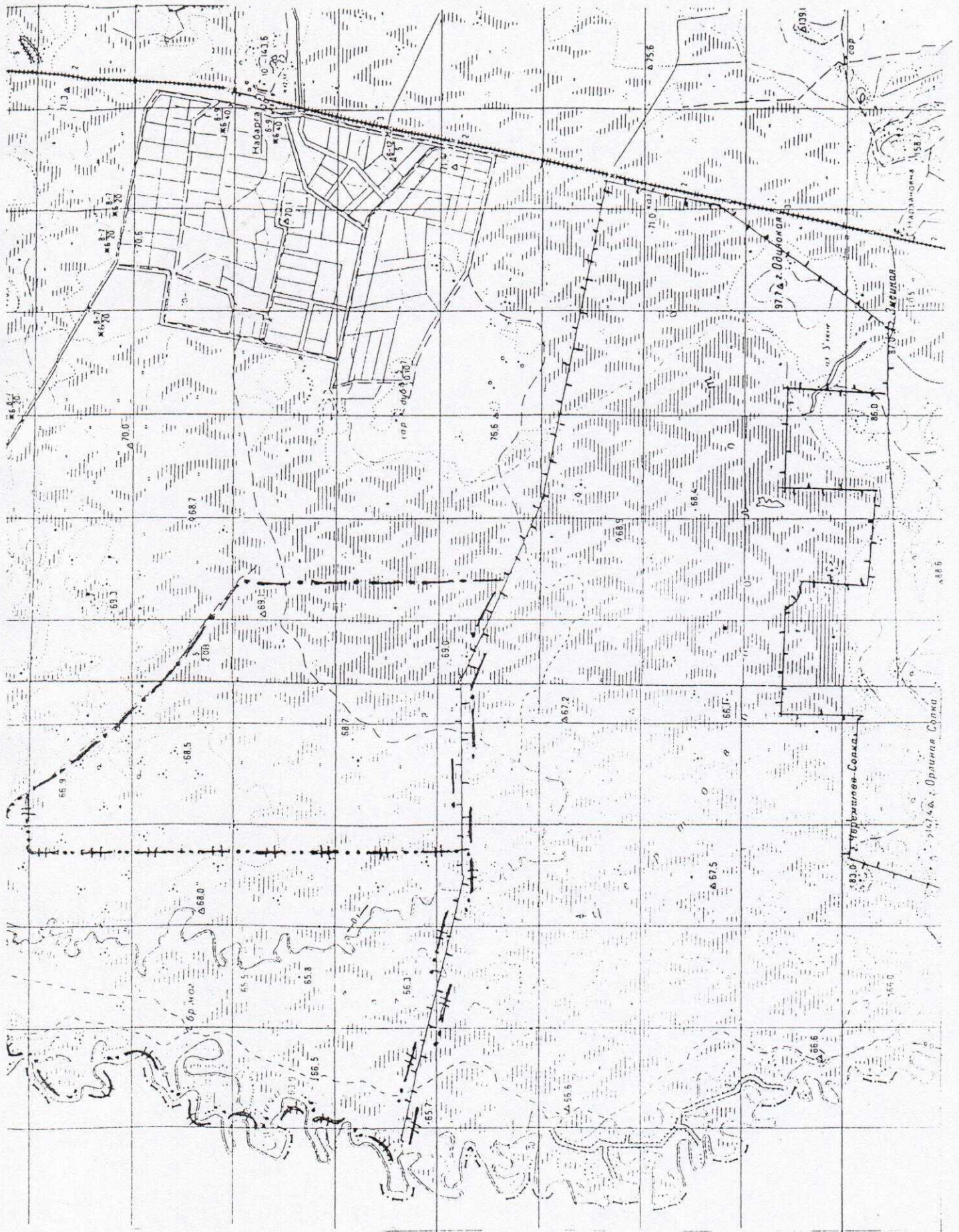
Приложение 2
К постановлению
Губернатора края

Существующая граница государственного
природного заповедника «Ханкайский»

Проектируемые границы:
Расширения государственного
природного заповедника «Ханкайский»

Охранной зоны





Приложение №3

к постановлению

Администрации Приморского края
от 25 июня 2004 г. № 164

Описание границ
участка охранной зоны общего назначения
государственного природного заповедника "Ханкайский"
в пределах Лесозаводского района

Граница охранной зоны идет от точки пересечения линии инженерных сооружений (контрольно-следовая полоса) с Кабаргинским каналом в 2900 м от его выхода к реке Черная и далее - по северному берегу канала в юго-восточном направлении 5700 м до точки, расположенной в 800 м северо-восточнее высоты 69,1. Затем - по прямой на юг (аз.180°) 5200 м до пересечения с административной границей между Лесозаводским и Кировским районами в точке, расположенной в 2075 м восточнее-юго-восточнее точки перегиба линии административной границы. Далее граница участка охранной зоны идет в западном направлении по административной границе между Кировским и Лесозаводским районами до пересечения с линией инженерных сооружений в точке, расположенной в 750 м восточнее пересечения указанной границей реки Черная. От этой точки граница охранной зоны идет по линии инженерных сооружений (вдоль границы заповедной зоны) на север (аз.0°) 8,5 км до поворота указанной линии на восток и идет далее по ней в восточном направлении (аз.90°) 1050 м до пересечения с каналом (исходная точка).

Общая площадь участка - 3066, 6 га.

Заместитель начальника
ГУПР по Приморскому краю

Б. В. Цой

Приложение №4
к постановлению
Администрации Приморского края
от 25 июня 2004 г. № 164

Режим охранной зоны общего назначения
государственного природного заповедника "Ханкайский"
в пределах Лесозаводского района

Запрещается рубка (кроме санитарной) деревьев и кустарников, выжигание растительности, хранение удобрений и ядохимикатов, использование минеральных удобрений и ядохимикатов с применением сельхозавиации, гидромелиоративные работы, добыча полезных ископаемых, весенняя охота, натаска охотничьих собак. Осенняя спортивно-любительская охота на водоплавающих птиц разрешается в установленные сроки в соответствии с действующей на территории края нормативной правовой базой с уведомлением дирекции государственного природного заповедника "Ханкайский".

Заместитель начальника
ГУПР по Приморскому краю

Васильев



КОПИЯ ВЕРНА
Темля
листа(ов).
Заместитель директора по общим вопросам ФГБУ «Государственный заповедник «Ханкайский» И.Н. Федун